



Velden | Gebiedspaspoort



Gebied | Een veld is een relatief grote bolligende akker, die al eeuwen door mensen in gebruik is en door toedoen van de mens voorzien is van een dikke humeuze bovenlaag. De velden zijn de oudste bouwlanden en daarom van groot cultuurhistorisch belang. Kenmerkend voor dit landschapstypen is de combinatie van een open middengebied met daaromheen bebouwing (kern of lint), waarbij er altijd doorkijkjes richting het open middengebied zijn.

Beleidsdoelen | Veel van de oorspronkelijke velden staan onder druk door woningbouw van dorpen en kernen en toenemende verrommeling. In de Omgevingsvisie Buitengebied wordt als doel gesteld om verrommeling in het buitengebied tegen te gaan en te komen tot een forse kwaliteitslag in het buitengebied. Het is daarom des te belangrijker om de karakteristieke openheid van dit resterende cultuurhistorisch waardevolle landschapstype zoveel mogelijk te behouden, te versterken en te herstellen voor de toekomst.

Ambitie Nederweert

De velden zijn van oorsprong het meest productieve productieland. Dit willen we ook zo behouden, maar met een belangrijke transitie: van feed naar food. De productie op de velden staat in relatie tot de omliggende buurten en dorpen en heeft hier ook een directe relatie mee. Behoud van de openheid is een overkoepelend doel waar bij keuze van teelten, mogelijke woningbouw en andere functies rekening mee gehouden dient te worden. Het veldenlandschap levert een belangrijke bijdrage aan een prettige leefomgeving rondom dorpen en buurten.

Kansrijk

- Productief productieland met laagblijvende gewassen zoals graanakkers;
- Productie van voedsel voor lokale consumptie en verkoop aan lokale restaurants en horeca;
- Innovatieve teelten of bijvoorbeeld strokenteelt;
- Gemeenschappelijke vormen van ondernemen;
- Kleinschalige woningbouw en/of bedrijfsruimte in de randen van de velden, waarbij doorkijkjes gewaarborgd blijven;
- Kleinschalige functies zoals zorgboerderij of kinderboerderij waarbij er een directe relatie is met het open landschap van de velden.

Stimuleren

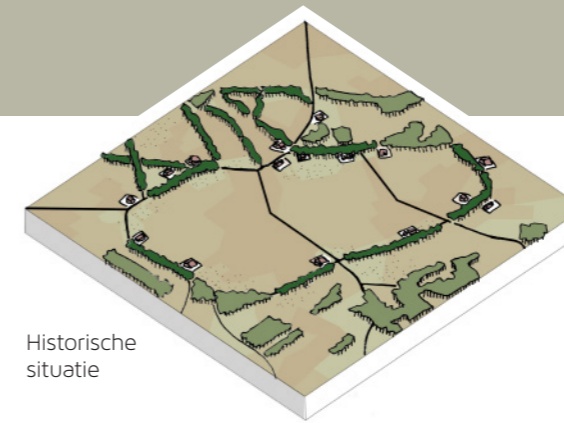
- Behoud openheid van landschap; functies en agrarische teelten hier op af te stemmen (bijv. laagblijvende gewassen);
- Versterken relatie tussen velden en omliggende buurten en dorpen door bijvoorbeeld recreatieve paden over de velden aan te leggen;
- Doorzichten naar het open middengebied behouden, spaarzaam omgaan met verdichting in rand (zowel qua woningbouw als erfbeplanting);
- Herstel en versterking landschapselementen in de rand door toepassing van bomenrijen langs de gehele rand.

Ongewenst

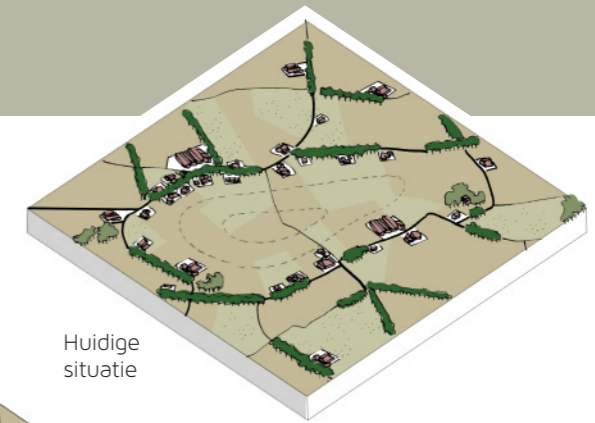
- Productie van gewassen voor de bio-industrie, met name snijmais, wat de openheid van het landschap aantast;
- Grootschalige bebouwing (woningen, loodsen of bedrijventerreinen) die er voor zorgt dat de velden worden dichtgezet;
- Vergaande verdichting in de rand en/of bebouwing van het open middengebied;
- Harde overgangen naar het buitengebied toe.

Ontmoedigen

- Aantasting openheid van het landschap;
- Ruimtegebruik dat de openheid van het middengebied aantast zoals glastuinbouw, productiebossen, maar ook teeltondersteunende voorzieningen hoger dan 1,5 meter ('ooghoogte').



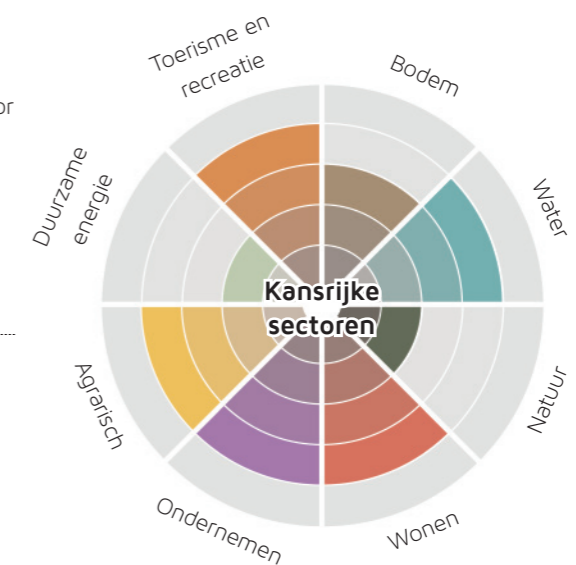
Historische situatie



Huidige situatie



Ambitiebeeld voor de toekomst





Kampen | Gebiedspaspoort




Gebied | De kampen vormen de overgangszone van de velden naar de heideontginningen. Van oorsprong waren dit kleinschalige weilanden en akkers, gescheiden door hagen en houtwallen, die werden geplant om het vee te scheiden en verstuivingen vanaf de droge heide tegen te gaan. Later werden deze gronden omgevormd naar akkers, verdwenen de kleinschalige landschapselementen, en liep het landschap – onder invloed van de overstap op intensieve veehouderij – vol met grote loodsen en verrommeling. Enkel het licht golvende terrein en de kronkelende wegen herinneren nog aan de kampen, de kleinschaligheid is veelal verdwenen.



Beleidsdoelen | Een belangrijke opgave in de kampen heeft betrekking op het verbeteren van de leef- en omgevingskwaliteit door de overlast van geur en fijnstof fors terug te dringen. Bestaande en nieuwe functies dienen met elkaar in evenwicht gebracht te worden. De Omgevingsvisie spreekt daarnaast van het versterken van recreatieve routes in het gebied.

Ambitie Nederweert

In de kampen is herstel van de kleinschaligheid en herkenbaarheid van het landschap de belangrijkste opgave. De kampen worden een aantrekkelijk, afwisselend gebied met een combinatie van kleinschalige, gemeenschappelijke landbouw en allerlei maatschappelijke functies. Daarmee worden de kampen een kleinschalig, aantrekkelijk landschap dat uitnodigt om het buitengebied in te trekken.



Kansrijk

- Kleinschalige biologische landbouw;
- Oude verlaten boerderijen en stallen omvormen naar kleinschalige woonfuncties en maatschappelijke functies zoals zorgboerderijen, huisvesting van internationale werknemers, flexibele woonvormen, verkoop aan huis e.d.;
- Productie van biobased materialen;
- Kleinschalige duurzame energieopwekking;
- Innovatie en experiment (bijv. precisielandbouw, agroforestry of productie van biobased materialen).

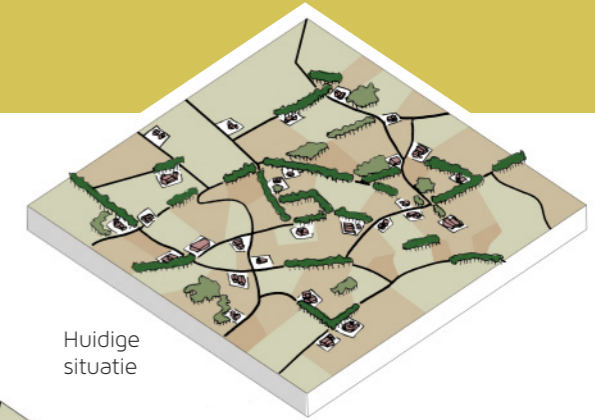


Stimuleren

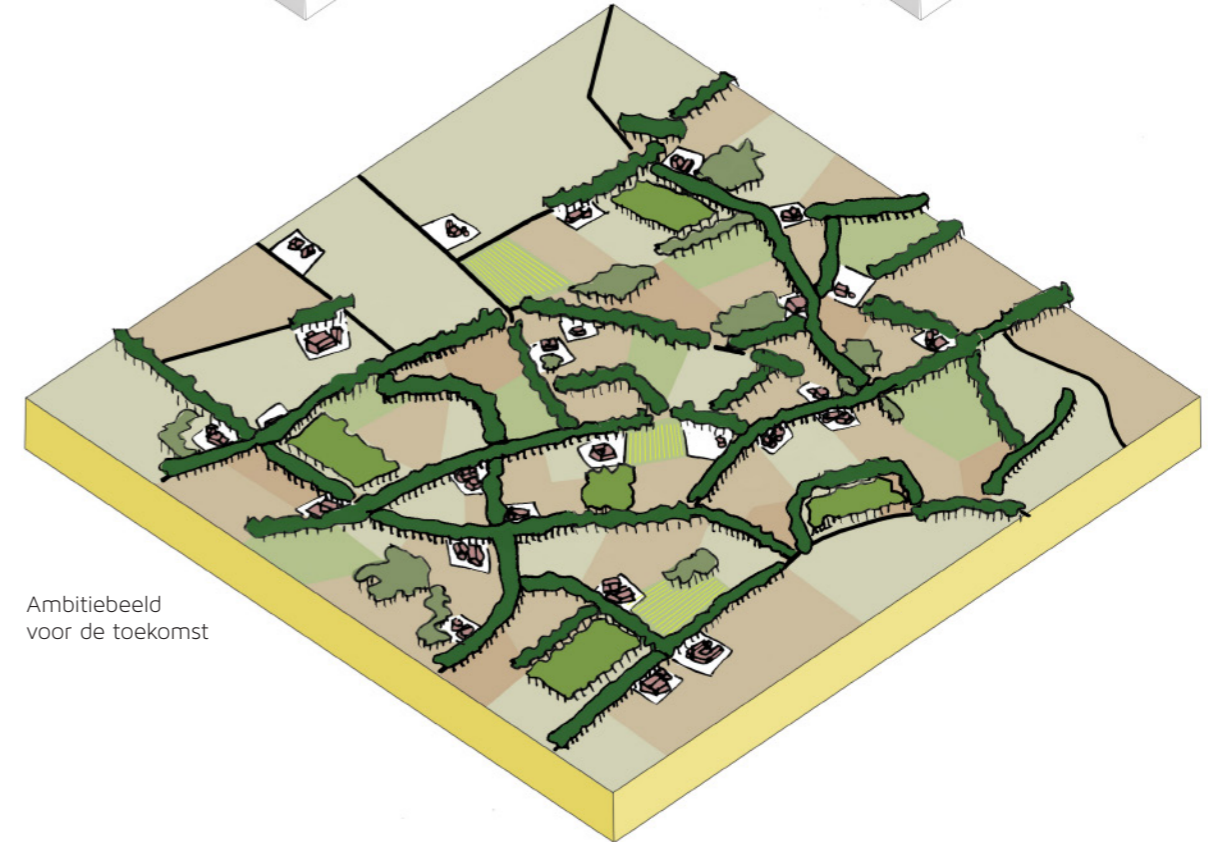
- Aanplant landschapselementen;
- Versterken leesbaarheid landschap;
- Verzachten overgang dorpsrand naar buitengebied;
- Kleinschalige landschapselementen en groenstructuren die passend zijn waaronder voedselbossen.



Historische situatie



Huidige situatie



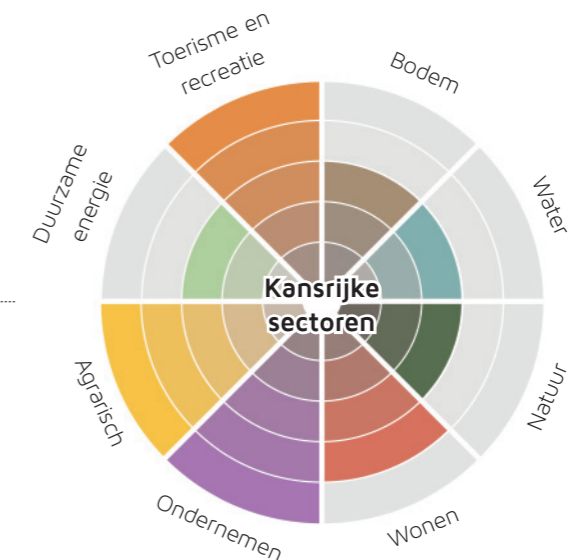
Ambitiebeeld voor de toekomst

Ongewenst

- Grootchalige woningbouw, vakantieparken of zonnevelden;
- Grootchalige bebouwing zonder relatie tot de agrarische productie;
- Monoculturen.


Ontmoedigen

- Aantasting kleinschaligheid;
- Verrommeling landschap.





Heideontginningen | Gebiedspaspoort



Gebied | De voormalige natte en droge heidegebieden zijn tijdens grootscheepse ontginningen door de mens naar hun hand gezet. Dit is terug te zien in het landschap waar regelmatige blokverkeveling, rechte akkers en weilanden elkaar afwisselen. Het zijn grootschalige productielandschappen geworden, waar kenmerkende bomenrijen en erfbeplanting veelal afwezig zijn. Door de schaalvergroting is er een zeer sterke verrommeling opgetreden.

Beleidsdoelen | De belangrijkste opgaven in de heideontginningen is het tegengaan van de verdere verrommeling, door niet-passende functies (bijv. bedrijvigheid) zoveel als mogelijk tegen te gaan. Ook hier speelt de opgave om de leef- en omgevingskwaliteit te verbeteren door de overlast van geur en fijnstof te gaan.

Ambitie Nederweert

De heideontginningen zijn van oudsher een plek van innovatie en agrarische productie. Deels blijft dit zo, maar alleen voor agrarische activiteiten die een bijdrage leveren aan een vitaal en duurzaam buitengebied. Zo is er plek voor biologische, gemengde akkerbouw, maar worden niet-passende functies zoals wonen en footloose bedrijvigheid zoveel mogelijk tegengegaan.

Kansrijk

- Intensieve grondgebonden (biologische) kringlooplandbouw;
- Innovatieve agrarische productie (strokenteelt, precisielandbouw);
- Hoogtechnologische, niet-grondgebonden kringlooplandbouw (bijv. vertical farming, insectenteelt);
- Vrijkomende agrarische bebouwing inzetten ten behoeve van agrarische productie;
- Onderzoek, experiment en vernieuwing wat betreft agrarische innovatie (experimenteerpolder 'de Wetering').

Stimuleren

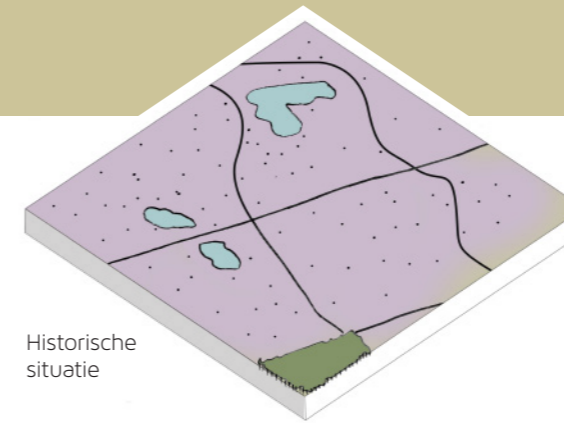
- Versterken leesbaarheid landschap;
- Versterken landschapselementen;
- Innovatie en productie;
- Energiezuinige productie en gebruik maken van reststromen;
- Ecologische verbindingzones;
- Recreatieve routes naar de natuurgebieden.

Ongewenst

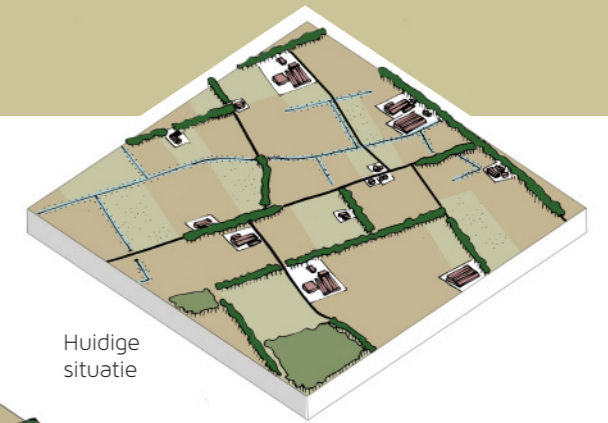
- Grootschalige woningbouw, vakantieparken of zonnevelden;
- Loodsen of industrieterreinen;
- Footloose bedrijvigheid;
- Huisvesting van internationale werknemers;
- Monoculturen.

Ontmoedigen

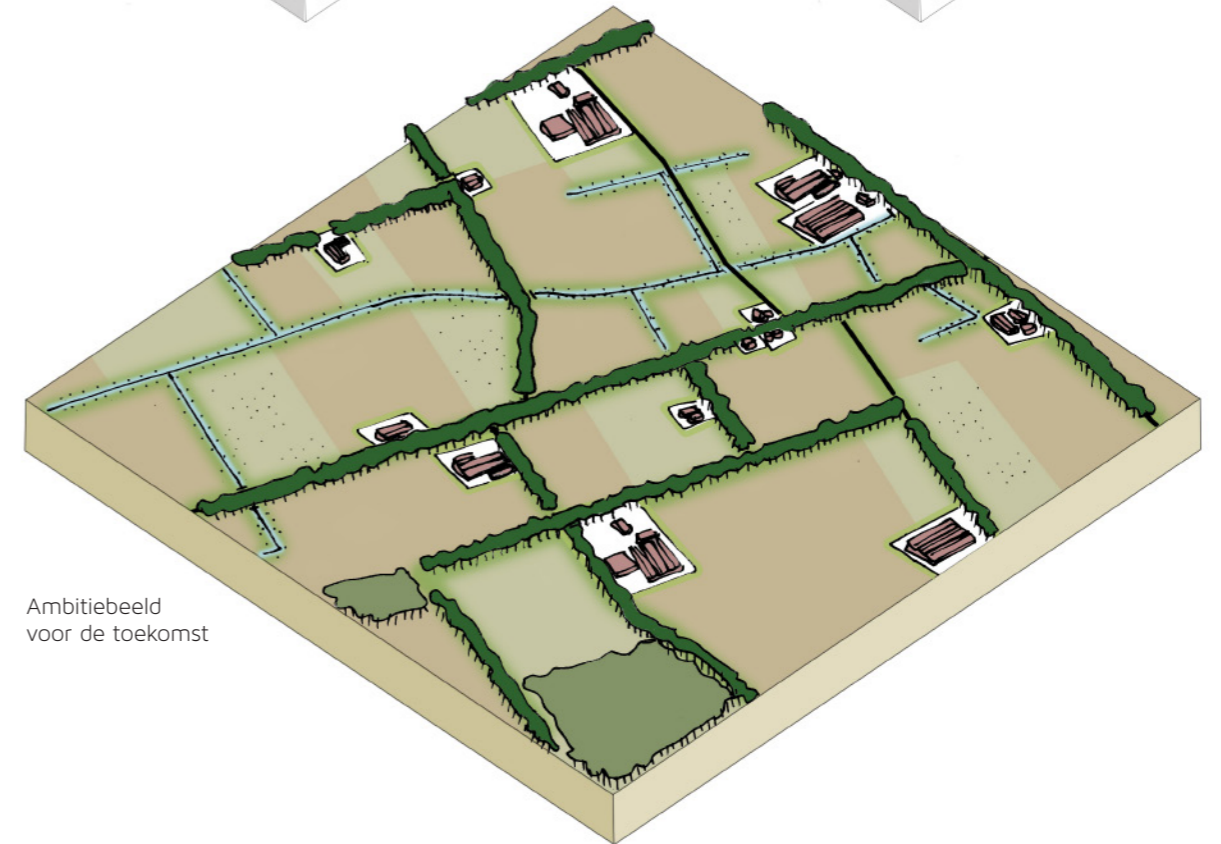
- Aantasting openheid van het landschap;
- Beregening met diep grondwater;
- Uitspoeling meststoffen en bestrijdingsmiddelen;
- Verrommeling landschap.




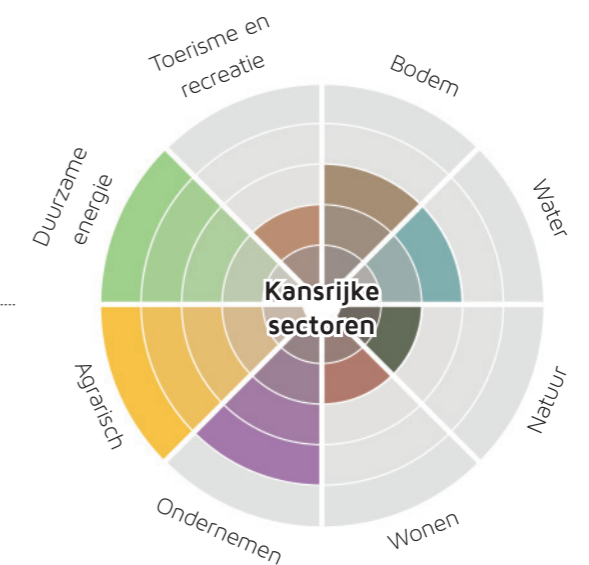
Historische situatie

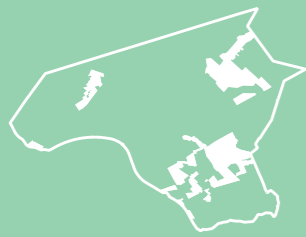


Huidige situatie





Ambitiebeeld voor de toekomst





Nat(uur) productieland | Gebiedspaspoort



Gebied | Het nat(uur) productieland vormt bufferzones rondom natuurgebieden of vormt de verbindingzone tussen natuurgebieden. Zo vinden we in het zuidoosten van de gemeente een langgerekte zone van natuurlijke laagten en verschillende vennen die een belangrijke ecologische zone vormen. Dit gebied vormt tevens een inzigggebied van grondwater. In algemene zin kan gesteld worden dat het intensieve landbouwkundige gebruik in deze zone een punt van zorg is.

Beleidsdoelen | Om te komen tot natuurherstel in de natuurgebieden is een aanpak gericht op het verminderen van stikstofdepositie en tegengaan van verdroging van cruciaal belang. Voor het nat(uur) productieland betekent dit dat grootschalige productie nog steeds mogelijk is in deze zone, maar enkel als dit gebeurt met het oog op natuurherstel en ontwikkeling. Concreet betekent dit een beëindiging van de grondwateronttrekking en het tegengaan van uitspoeling van meststoffen en bestrijdingsmiddelen.

Ambitie Nederweert

In het nat(uur) productieland is agrarische productie nog steeds een van de belangrijkste pijlers. Met het oog op een duurzame toekomst voor Nederweert, wordt deze (agrarische) productie idealiter gecombineerd met initiatieven die bijdragen aan de versterking van natuurwaarden. Te denken valt aan tijdelijke functies die gedurende gebruik en op lange termijn bijdragen aan natuurontwikkeling, zoals duurzame energieopwekking.

Kansrijk

- Extensieve vormen van natuurinclusieve veeteelt of extensieve akkerbouw;
- Verdienmodellen voor groen-blauwe diensten (bijv. waterberging);
- Natuurontwikkeling, aanleg en versterken van kleinschalige landschapselementen;
- Collectieve vormen van een duurzame energieopwekking;
- Vrijkomende agrarische bebouwing inzetten ten behoeve van agrarische productie.

Stimuleren

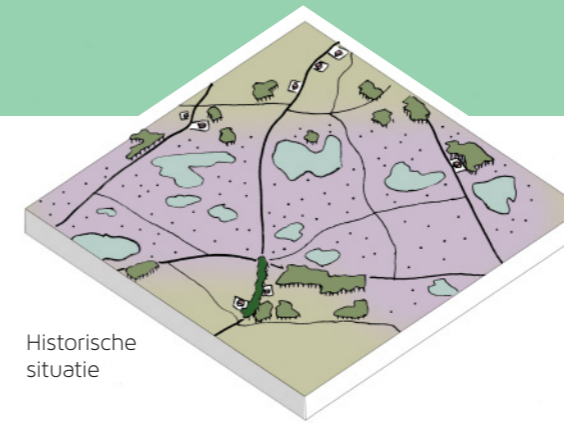
- (Agrarische) productie die niet strijdig is met natuurdoelen;
- Verhogen waterstand en vasthouden water;
- Functies die op middellange en lange termijn bijdragen aan natuurontwikkeling;
- Herstel natuur en versterken ecologische verbindingzones;
- Energiezuinige productie en gebruik maken van reststromen.

Ongewenst

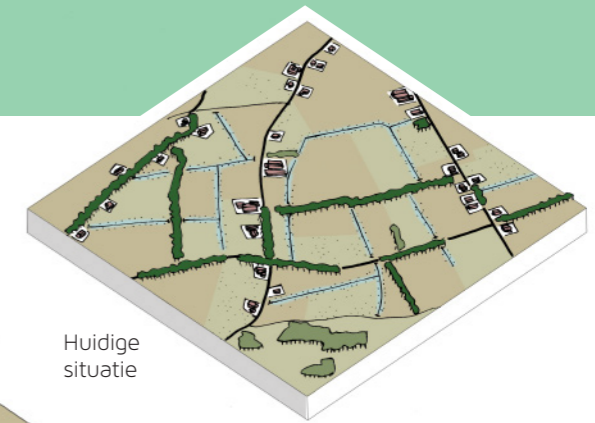
- Grootschalige versterking landschap zoals woningen, vakantieparken of loodsen;
- Footloose bedrijvigheid;
- Intensief beheerde monoculturen;
- Huisvesting van internationale werknemers.

Ontmoedigen

- Grondwateronttrekking;
- Uitspoeling meststoffen en bestrijdingsmiddelen.




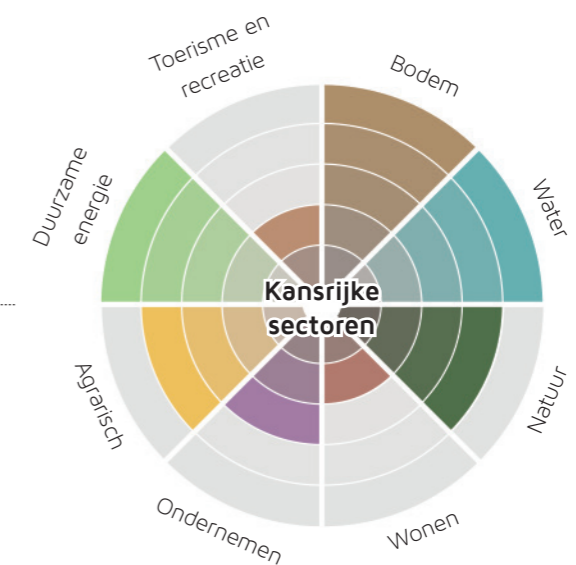
Historische situatie



Huidige situatie



Ambitiebeeld voor de toekomst





Veenontginningen | Gebiedspaspoort



Gebied | De veenontginningen liggen aan de rand van de Peel. Het zijn relictten van waterminnend hoogveen waar als gevolg van intensieve landbouw structurele verdroging één van de grootste problemen is. Het landschap wordt gekenmerkt door openheid, rechte wegen en enkele verspreide boerderijen.



Beleidsdoelen | Om de achteruitgang van kwetsbare natuur in Natura-2000 gebied de Peel te stoppen moet de stikstofneerslag ter plekke met 70 tot 80 procent omlaag. De natuurdoelen zijn onverenigbaar met grondwateronttrekking en stikstofdepositie van met name de intensieve veeteelt. Als onderdeel van de bufferzone rondom de Peel, moet in het gebied van de veenontginningen de grondwaterstand omhoog en de landbouw extensiever.

Ambitie Nederweert

Het gebied van de veenontginningen heeft een belangrijke rol te vervullen als buffergebied rondom de Peel. Het verhogen van het grondwaterpeil wordt het belangrijkste leidende principe in dit gebied. Het grondwaterpeil in dit gebied gaat omhoog en regenwater wordt zo veel mogelijk vastgehouden om moerasachtige omstandigheden te creëren. Om die reden zijn traditionele vormen van landbouw in dit gebied niet langer passend. In plaats daarvan zal dit gebied zich in de toekomst gaan kenmerken door extensieve vormen van natuurinclusief boeren. Vanwege de ligging nabij het nationale park de Peel zijn toeristische of recreatieve functies voorstelbaar. Om aantasting van het open landschap te voorkomen kan dit enkel in kleinschalige vorm.




Kansrijk

- Oude verlaten boerderijen en stallen omvormen naar kleinschalige toeristische functies zoals een ijsboerderij, bed & breakfast, horeca of proeflokaal;
- Natuurinclusief boeren met verdienmodellen voor groen-blauwe diensten;
- Natuurontwikkeling;
- Natte teelten zoals cranberries;
- Productie van biobased materialen zoals lisdodden en snelgroeiend hout (mits dit de openheid van het landschap niet aantast);
- Extensieve vormen van veeteelt, zoals het houden van waterbuffels/koeien.

Stimuleren

- Verhogen waterstand en vasthouden water;
- Behoud openheid landschap.

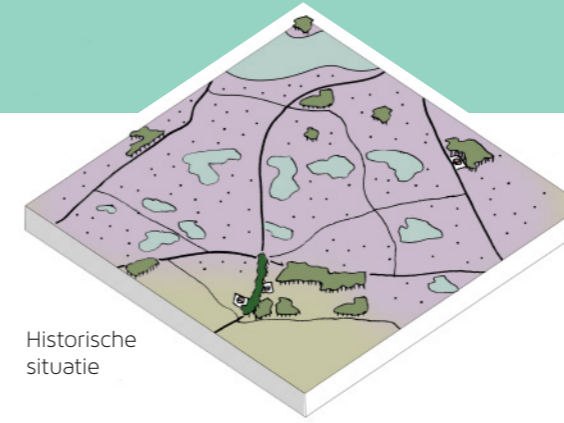


Ongewenst

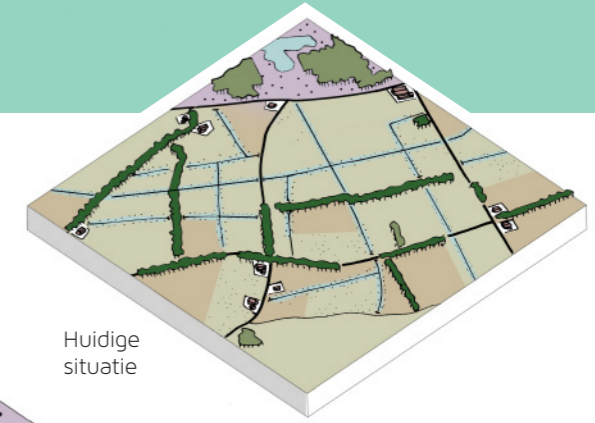
- Bebouwing en versterking;
- Intensieve recreatielocaties;
- Zonnevelden;
- Bemesting en intensief gebruik van gronden.

Ontmoedigen

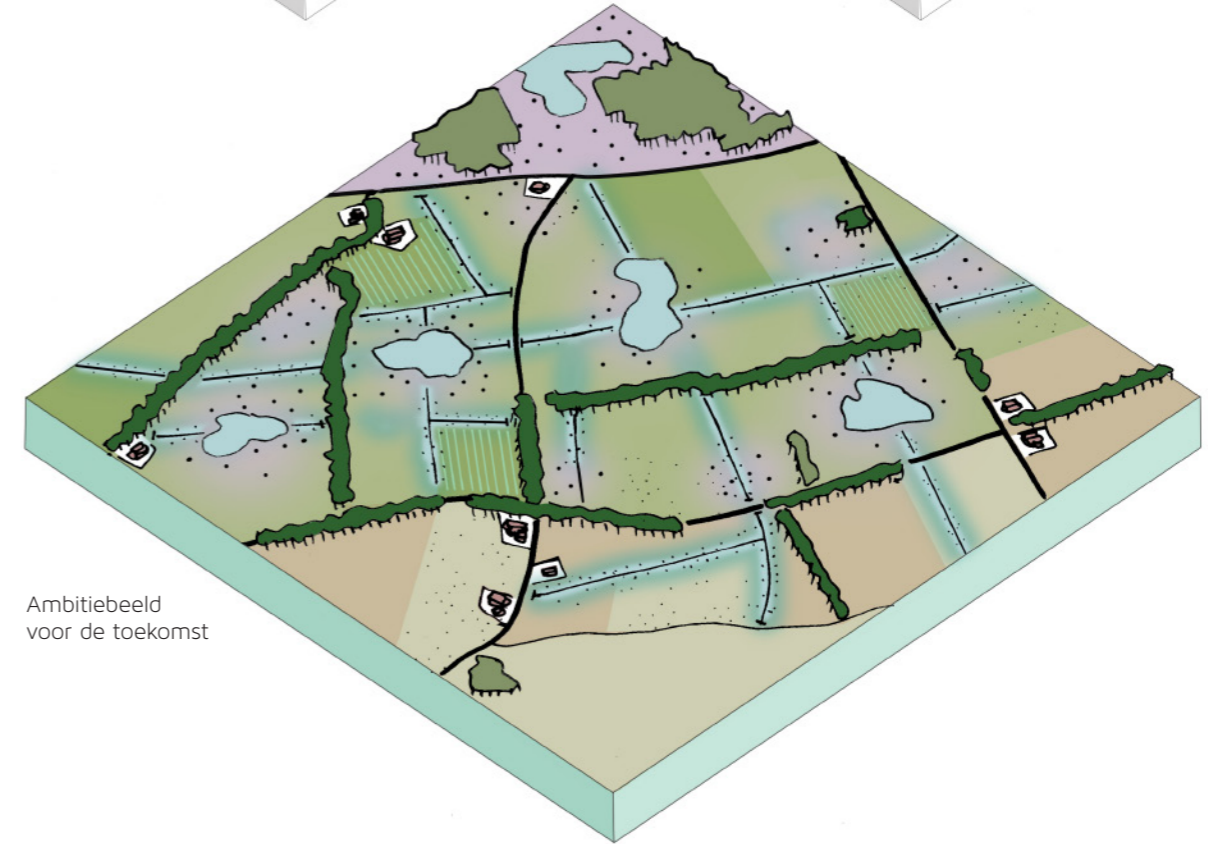
- Beregening met diep grondwater;
- Grondwateronttrekking;
- Uitspoeling meststoffen en bestrijdingsmiddelen.



Historische situatie



Huidige situatie



Ambitiebeeld voor de toekomst





Bos- en mozaïeklandschap | Gebiedspaspoort



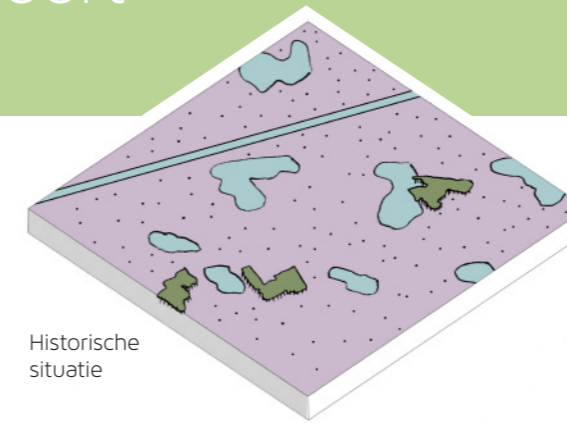
Gebied | Het bos- en mozaïeklandschap bestaat uit grootschalige en regelmatig verkavelde bossen met besloten bosgebieden met daarbinnen open kamers waardoor een mozaïek ontstaat. De gronden in en rondom de bossen worden vaak omringd door bomenlanen en houtwallen. Het gebied kenmerkt zich door bospercelen, veel landschapselementen zoals singels en houtwallen, en relatief weinig bebouwing.



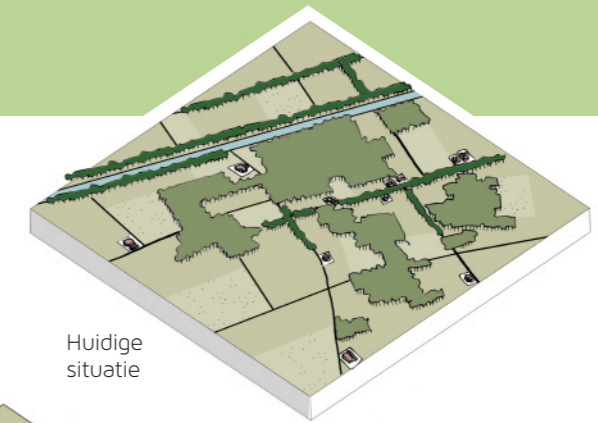
Beleidsdoelen | Het bos- en mozaïeklandschap vormt een belangrijke schakel bij het creëren van robuuste ecologische verbindingen. Zowel in het bos- en mozaïeklandschap als de directe omgeving ervan (het nat(uur) productieland) zal het waterpeil omhoog gaan als gevolg van een veranderend landgebruik in de agrarische sector. Vanuit de Omgevingsvisie Buitengebied is er de opgave om verrommeling van het buitengebied tegen te gaan.

Ambitie Nederweert

Behoud van het kenmerkende landschap inclusief de vele landschapselementen vormt het uitgangspunt voor toekomstige functies in dit gebied. Desalniettemin is er ook in het bos- en mozaïeklandschap ruimte voor verschillende (grootschalige) functies, die passen binnen de landschappelijke kaders. Te denken valt aan tijdelijke functies die gedurende gebruik en op lange termijn bijdragen aan natuurontwikkeling, zoals een productiebos ten behoeve van duurzame woningbouw.



Historische situatie



Huidige situatie



Ambitiebeeld voor de toekomst

Kansrijk

- Opwekking duurzame energie, bij voorkeur in een collectieve vorm;
- Productiebos met snelgroeiend hout ten behoeve van duurzame woningbouw, dit gecombineerd met natuurontwikkeling;
- Innovatieve (agrarische) productie ten behoeve van de productie van biobased grondstoffen;
- Ontwikkelen van kleinschalige functies, zoals een nieuw landgoed, zorgboerderij of manege;
- Agroforestry en kleinschalige recreatie (bijv. minicamping).

Stimuleren

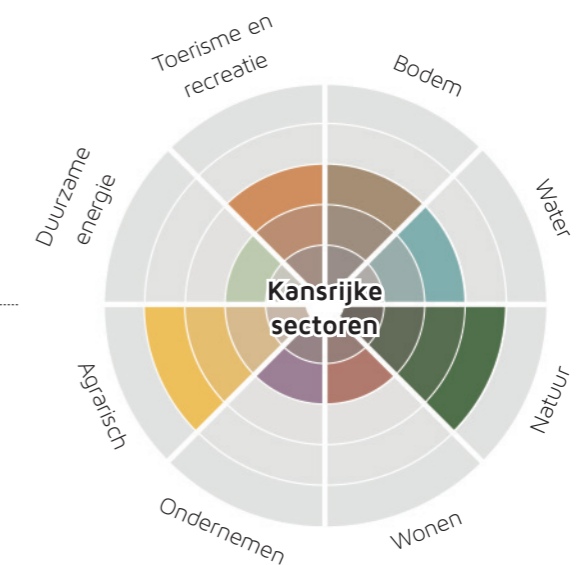
- Verhogen waterstand en vasthouden water;
- Afwisseling van functies;
- Functies die op middellange en lange termijn bijdragen aan natuurontwikkeling;
- Herstel en versterking van landschapselementen;
- Behoud karakteristieke afwisseling van besloten en open;
- Aanleg toeristische routes;
- Herstel natuur en versterken ecologische verbindingzones.

Ongewenst

- Grootschalige versterking landschap zoals woningen, vakantieparken of loodsen;
- Verwerking van biobased producten, dit vindt bij voorkeur plaats op bedrijventerreinen of in vrijkomende agrarische bebouwing in de heideontinningen;
- Intensief beheerde monoculturen;
- Huisvesting van internationale werknemers.

Ontmoedigen

- Grondwateronttrekking;
- Uitspoeling meststoffen en bestrijdingsmiddelen;
- Aantasting kleinschaligheid;
- Verrommeling landschap.





Beekdal | Gebiedspaspoort



Gebied | De beekdalen worden gekenmerkt door een open landschap met grasland en bouwland. Het landschap wordt nu veelal intensief gebruikt. Voor dit deelgebied ligt er een belangrijke opgave voor groenblauwe dooradering en het behalen van doelen voor water- en natuurkwaliteit.

Beleidsdoelen | Voor de natuurbeken geldt de opgave vanuit de Kaderrichtlijn Water om alle oppervlakte en grondwater een goede kwaliteit te laten hebben. Tegelijkertijd ligt er de doelstelling om te komen tot 10% groenblauwe dooradering in het landelijk gebied, waarbij de beekdalen een belangrijke rol kunnen vervullen.



Ambitie Nederweert

In de beekdalen is systeemherstel de belangrijkste opgave. Systeemherstel wordt bereikt door het creëren van meer ruimte en vernatting van beekdalen als onderdeel van robuuste ecologische structuren. Verder is er aandacht voor stimuleren van extensieve, natuurinclusieve vormen van landbouw (weides) met aandacht voor biodiversiteitsherstel, waterkwaliteit- en kwantiteit en behoud openheid van het landschap. De beekdalen zijn onderdeel van toeristisch-recreatieve routes.



Kansrijk

- Extensieve vormen van natuurinclusief boeren;
- Verdienmodellen voor groen-blauwe diensten (bijv. waterberging);
- Natuurontwikkeling;
- Natuurinclusieve recreatie en kleinschalige verblijfslocaties;
- Natte teelten zoals lisdodde, gras of rijst.



Stimuleren

- Behalen landelijke doelen waterkwaliteit - en kwantiteit, landschap is hierbij leidend;
- Verhogen waterstand en vasthouden water;
- Systeemherstel beken;
- Aanleg toeristische verbindingen (fiets- en wandelroutes);
- Bouwland omvormen naar hooilanden.

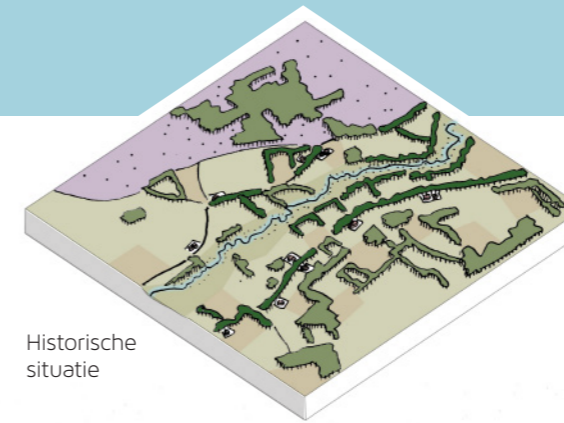


Ongewenst

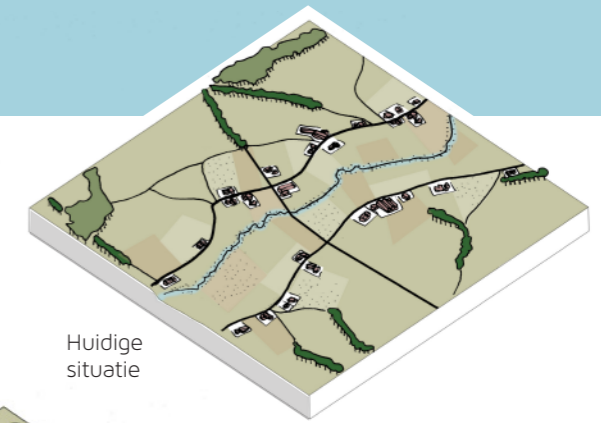
- Grootschalig agrarisch grondgebruik;
- Bebouwing en verstening;
- Grootschalige toeristische verblijfslocaties;
- Zonnevelden.

Ontmoedigen

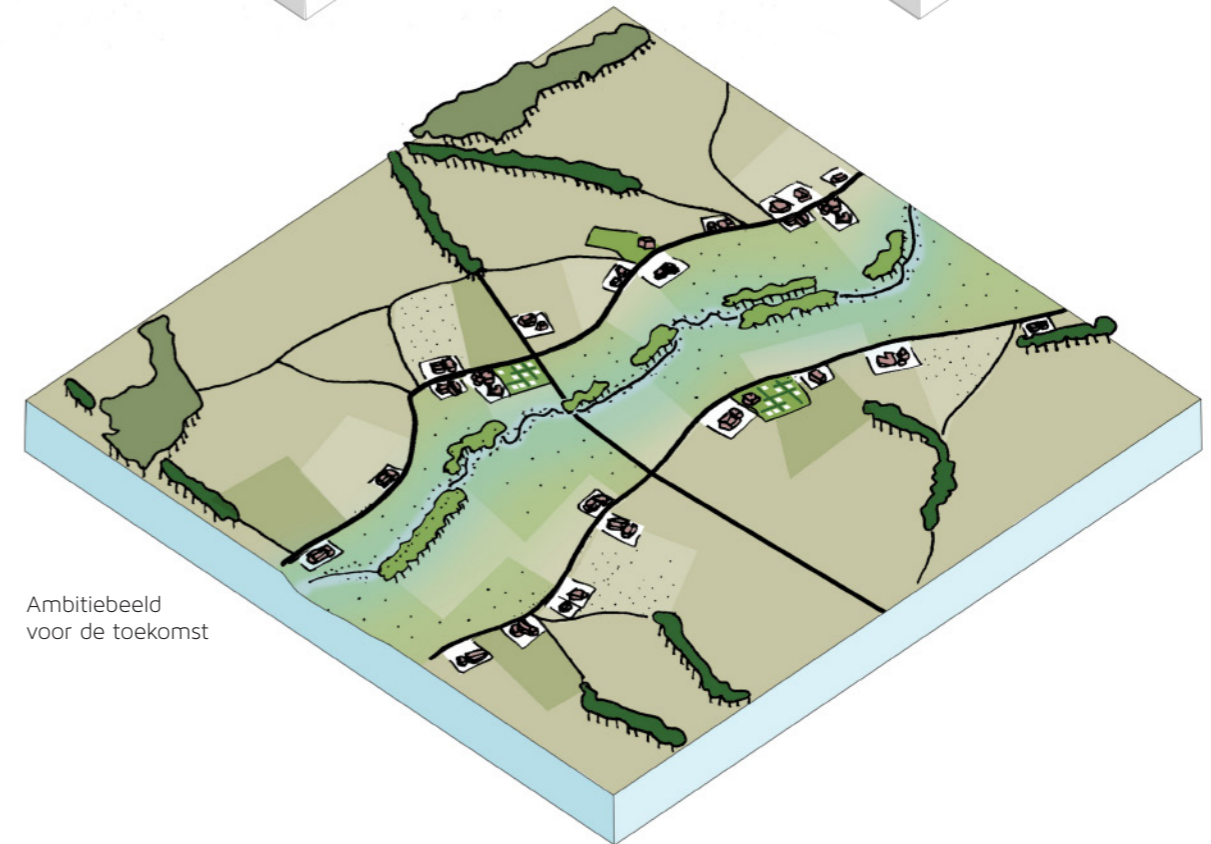
- Grondwateronttrekking;
- Uitspoeling meststoffen en bestrijdingsmiddelen.



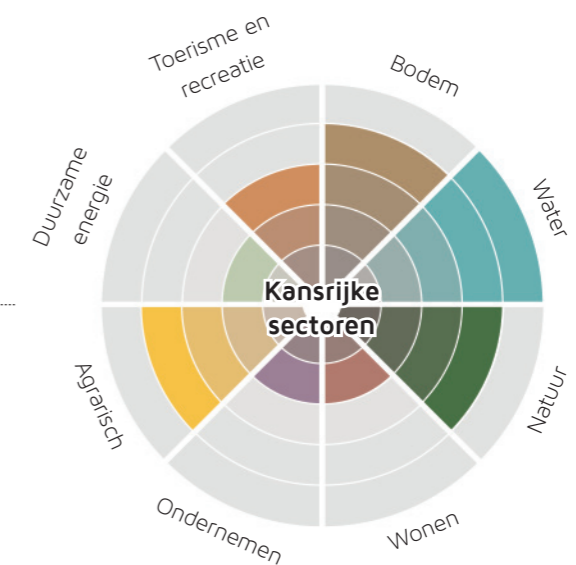
Historische situatie



Huidige situatie



Ambitiebeeld voor de toekomst





Natuurgebieden | Gebiedspaspoort



Gebied | Het buitengebied van Nederweert heeft verschillende en afwisselende natuurgebieden waarvan er een aantal aangemerkt zijn als Natura 2000 gebied. Met het Weerterbos, De Grootte Peel en de Sarsven en de Banen heeft Nederweert topnatuur in huis. Deze natuur staat echter vandaag de dag nog te weinig op het netvlies van inwoners en bezoekers van Nederweert. Als uitloopgebied en recreatiegebied voor de inwoners en bezoekers van Nederweert kunnen de natuurgebieden een belangrijke rol vervullen.



Beleidsdoelen | Voor de Natura-2000 gebieden zijn de natuurbeheerplannen richtinggevend; deze plannen richten zich met name op de vermindering van de stikstofdepositie en het tegengaan van verdroging. Voor de Sarsven en de Banen is het daarnaast van belang om te werken aan robuuste bufferzone's en intensief agrarisch landgebruik rondom dit natuurgebied te beperken.

Ambitie Nederweert

Een gezonde natuur is van belang voor een leefbare leefomgeving waar bewoners, bezoekers én flora en fauna zich thuis blijven voelen. Het behalen van de natuurdoelstellingen is daarbij leidend. Tegelijkertijd is er in de natuurgebieden ruimte voor kleinschalige recreatie, om de inwoners en bezoekers te laten genieten van de kwaliteiten van de natuur. In samenhang met het nat(uur) productieland ontstaat er zo een ring van natuurgebieden rondom het Eiland van Weert.



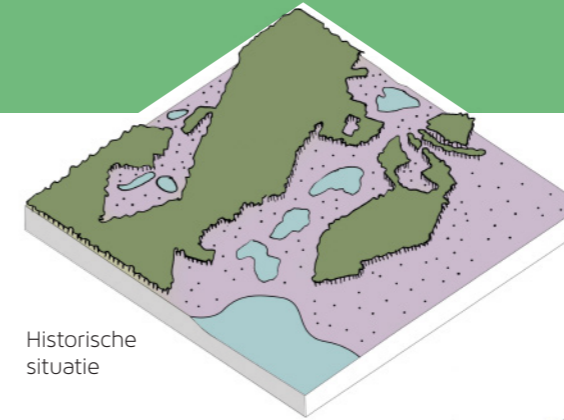
Kansrijk

- Natuurherstel en -ontwikkeling;
- Kleinschalige recreatie: wandel- en fietsroutes, bezoekerscentrum, beleefnatuur.

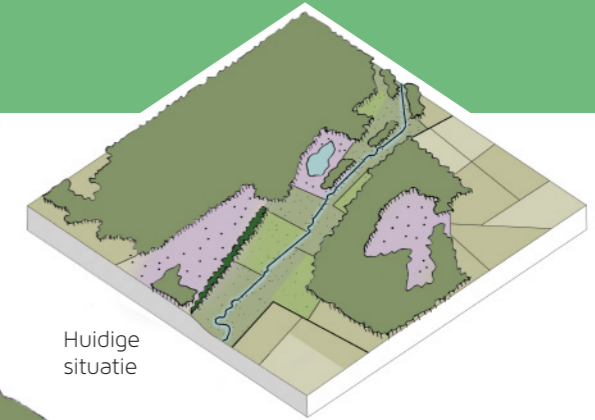


Stimuleren

- Behalen van natuurdoelstellingen;
- Areaaluitbreiding en natuurherstel;
- Verhogen waterstand en vasthouden water;
- Versterken ecologische verbindingen.



Historische situatie



Huidige situatie



Ambitiebeeld voor de toekomst

Ongewenst

- Menselijke activiteiten anders dan recreatie.

Ontmoedigen

- Grondwateronttrekking;
- Uitspoeling meststoffen en bestrijdingsmiddelen.

